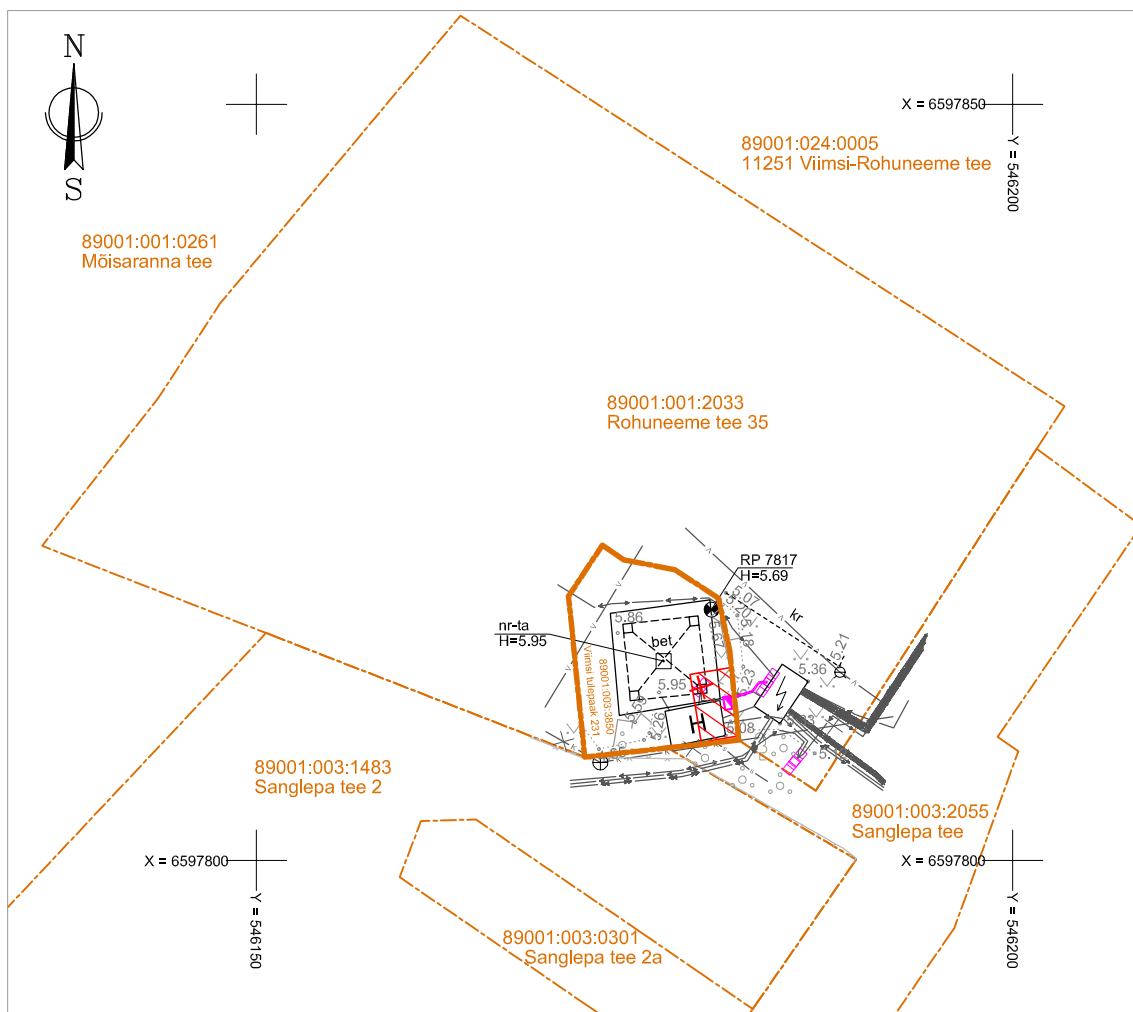









Elektripaigaldise kasutusõiguse ala plaan, M1:500
 Harju maakond, Viimsi vald, Haabneeme alevik, Viimsi tulepaak 231 (89001:003:3850)
 kinnistu registriosa nr.3485202



- | | | | |
|---|-------------------------------|---|--|
|  | katastriüksuse piirid |  | projekteeritud liitumiskilp |
|  | koormatava kinnistu piirid |  | projekteeritud 0,4kV maakaabel (ol.olevas kaitsetorus) |
|  | kasutusõigusega koormatav ala |  | olemasolev 10/0,4kV alajaam Maitse:(Viimsi) |
| | |  | demonteeritav elektrikilp |

Jaotusseadme ümber ulatub kaitsevöönd 2m kaugusele piirdeaiast, seinast või nende puudumisel seadmest.
 Kasutusõiguse ala kinnistul - 12m²

Projekt: AS Elektritsentrum, töö nr. 24018 "Alajaama 10/0,4kV Maitse:(Viimsi) elektrivõrgu ümberehitus, Viimsi tulepaak 231, Rohuneeme tee 35, Haabneeme alevik, Viimsi vald"
 Plaani koostas: tatjana@elektritsentrum.ee